



## Les accès



• **En train:** Ligne SNCF Strasbourg Saint-Dié arrêt à Saint-Blaise-la-Roche : depuis la gare de Saint-Blaise-la-Roche, suivre  jusqu'au Rucher-École (3 km environ) ou Saulxures, suivre  jusqu'au Rucher-École (2 km environ)

• **Par la route:** Depuis Strasbourg: A 62 km au sud-ouest de Strasbourg, prendre la A352 puis la D1420 par le Tunnel de Schirmeck, jusqu'à Saint-Blaise-la-Roche. A l'église prendre à gauche la D424 jusqu'à Colroy-la-Roche. Prendre la 1<sup>re</sup> route à droite à l'entrée du village et suivre le fléchage «Rucher-école, Parcours de découverte».

**Depuis St Dié:** prendre la voie express jusqu'à Provenchères, suivre la direction du Col de Saâles, D1420 jusqu'à Saâles puis jusqu'à St Blaise la Roche. A l'église à droite prendre la D424 jusqu'à Colroy-la-Roche.

• **À pied:** depuis le village, garer sa voiture sur la place du village et emprunter la route des Charasses jusqu'au Rucher-École, au départ du sentier. 1,5 km


## Autres départs possibles:

- depuis la gare de Saulxures, suivre  jusqu'au Rucher-École (2 km)
- depuis la gare de Saint-Blaise-la-Roche, suivre  jusqu'au Rucher-École (3 km)

• **Parking:** près du Rucher-École des Charasses

• **Restauration:** Café-restaurant Au Bon Pêcheur à Colroy-la-Roche, Hôtel-restaurant la Cheneaudière à Colroy-la-Roche.

## Le sentier:

- **Départ:** parking du Rucher-École
- **Distance:** 1,8 km
- **Durée:** 2 h
- **Dénivelé:** 40 m
- **Niveau:** accessible à tous
- **Itinéraire:** en boucle
- **Balisage:** 

## Le ravitaillement:

Tous commerces à Schirmeck/La Broque/Saâles/Saint-Blaise-la-Roche.

## Les visites:

Parcours libre, en suivant le jalonnement. Visites commentées pour groupes en français, anglais à la demande au 03 88 47 18 51.

## À voir non loin

- Le château de la Roche à Bellefosse
- Le Rucher-École de Colroy-la-Roche
- La scierie « Haut-Fer » de Ranrupt
- Les Confitures du Climont à Ranrupt
- AE Verre Création à Ranrupt
- Poteries Tonin et Veyret à Ranrupt
- Le site et le sentier archéologique du Donon
- Le Mémorial de l'Alsace Moselle à Schirmeck
- Le Struthof et le Centre Européen du Résistant Déporté à Natzwiller
- Le Musée Oberlin à Waldersbach
- Le Musée des Traditions à Neuviller la Roche
- Les sentiers de la poésie et du patrimoine mennonite à La Broque
- Le Massif du Champ du Feu.

## Informations touristiques



Office de tourisme de la Haute-Vallée de la Bruche  
114, Grand'Rue, 67 130 Schirmeck  
Tél. : 03 88 47 18 51  
Fax: 03 88 97 09 59



Courriel: [tourisme@hautebruche.com](mailto:tourisme@hautebruche.com)  
Site internet: [www.hautebruche.com](http://www.hautebruche.com)

Cette brochure intitulée « Sentier de découverte de la forêt de la Haute Bruche » est aussi disponible en téléchargement sur le site: [www.hautebruche.com](http://www.hautebruche.com)

## Les sentiers plaisir:

Chaque année, avec l'arrivée de l'été, des randonnées guidées sont organisées dans le cadre du programme de balades « Sentiers Plaisir » de la Haute-Vallée de la Bruche. Le programme complet des randonnées est disponible sur simple demande auprès de l'Office de tourisme de la Haute-Vallée de la Bruche • [tourisme@hautebruche.com](mailto:tourisme@hautebruche.com) ou sur [www.hautebruche.com](http://www.hautebruche.com)

## Cartes du Club vosgien

Carte Top 25 : 3617 ET  
Carte au 1/50000e n° 4/8  
Passion Vosges en Haute Bruche : 32 balades en Haute-Bruche  
Disponibles en librairie et à l'Office de Tourisme.

## Les recommandations

Si le massif vosgien est une terre de prédilection pour le randonneur, elle n'en reste pas moins un espace naturel qui requiert quelques précautions pour l'apprécier en toute sérénité:

- avant de partir, vérifiez les conditions météo annoncées,
- équipez-vous de chaussures de marche et de vêtements chauds et imperméables,
- pensez à vous prémunir des tiques,
- empruntez uniquement les itinéraires balisés,
- fermez votre véhicule et n'y laissez aucun objet de valeur.

Une réalisation de la Commune de Colroy-la-Roche avec le soutien du Conseil Général du Bas-Rhin et l'appui technique de l'ONF.



# Le sentier de découverte de la forêt à Colroy-la-Roche



## Site des Charasses

Au cœur d'une nature généreuse, le lieu-dit « Les Charasses » regroupe les passionnés de la Nature. C'est un lieu de rendez-vous apprécié des apiculteurs au Rucher-École et des chasseurs à l'abri de chasse. Les amateurs de randonnées et de week-end « nature » aiment à s'y retrouver en famille ou entre amis autour d'une cheminée dans « le chalet des Charasses ».

Située sur le ban communal à une altitude moyenne de 590 m, la forêt de Colroy-la-Roche, d'une surface de 357 ha, est composée principalement d'épicéas (42 %), de sapins pectinés (25 %), de Douglas (14 %) et de hêtres (10 %).

Originaires des anciens domaines du Ban de la Roche, elle était autrefois indivise avec la forêt communale de Ranrupt. En 1837, le partage a été effectué d'après le nombre de feux de chaque commune sur la base de 259 feux pour Ranrupt et de 155 pour Colroy-la-Roche.

Un premier grand massif s'étend au pied du Climont (52 ha) et l'autre se déploie sur une large ceinture entourant Colroy (305 ha). La forêt se situe presque entièrement dans le bassin-versant de la Climontaine, affluent de la Bruche.

Cet itinéraire thématique de 1 800 mètres, sans difficulté, invite toute la famille à une promenade à travers bois jalonnée de pupitres de lecture et d'agrès pédagogiques et ludiques qui susciteront l'intérêt des petits promeneurs comme des plus grands. Il traverse des biotopes variés purement forestiers (forêt résineuse, hêtraie sapinière) ou plus ouverts (prairie à gibier, mare, pâturage).

Découvrez au fil d'une promenade, ce fabuleux écosystème ! Il résulte d'un fragile équilibre entre la préservation d'une nature sauvage et de ses habitants, une exploitation forestière raisonnée et une fréquentation de loisirs respectueuse des milieux. Cette gestion durable permet de valoriser le bois de nos forêts certifiées PEFC tout en respectant l'extraordinaire diversité des essences aux usages multiples, refuges d'une multitude d'espèces naturelles.

Cette promenade vous invite à observer, à entendre, à percevoir les richesses de la nature, à l'apprécier pour mieux l'aimer et la protéger... laissez-vous surprendre !



### Carte d'identité de la Forêt de Colroy-la-Roche

- **Climat:** Précipitations moyennes : 1 400 mm, température moyenne annuelle : 7 °C
- **Géologie:** essentiellement granite (56 %) et schiste (8 %),
- **Stations forestières:** principalement la Hêtraie sapinière (97 %)
- **Production forestière:** environ 3 150 m<sup>3</sup>/an exploités par les bûcherons du SIVU\* de Saint-Blaise-la-Roche et les entreprises locales.

\*Syndicat intercommunal à vocation unique

◀ Point de départ du circuit aux Charasses

## Soyez les bienvenus à Colroy-la-Roche ! Sur le sentier de découverte de la forêt de la Haute-Bruche

